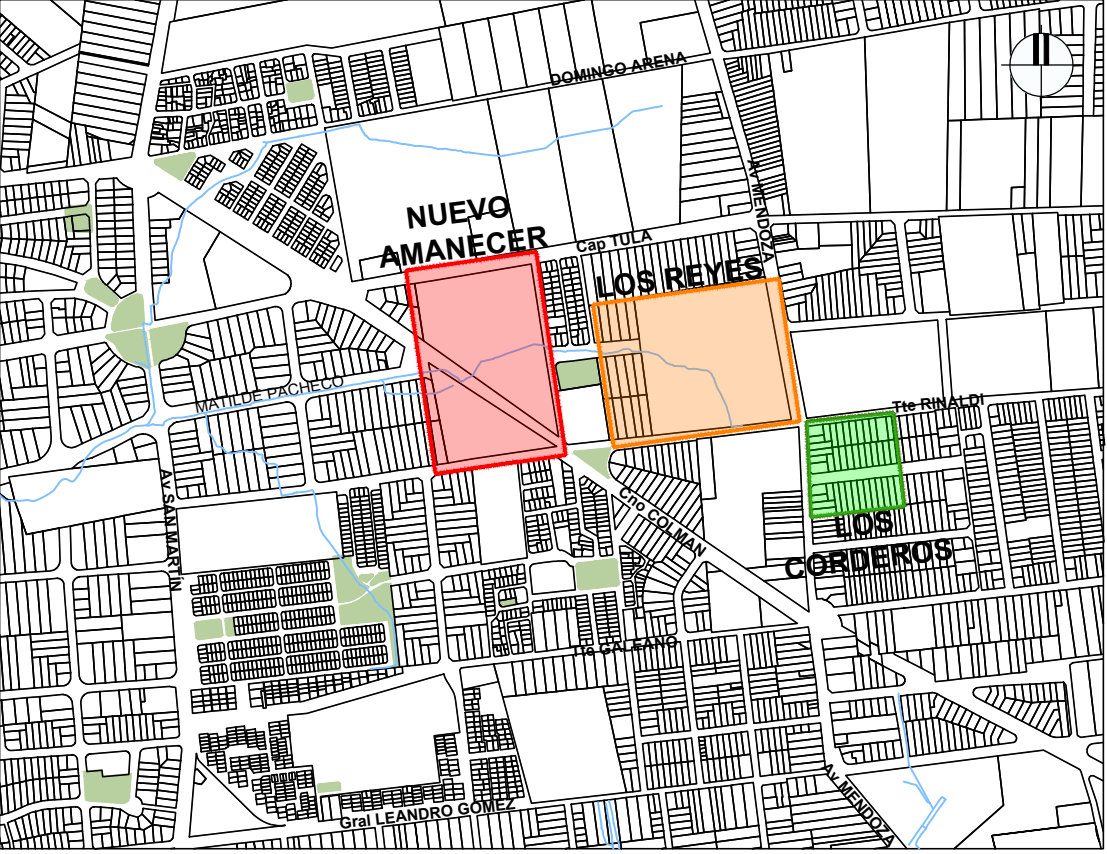


PLANTA DE UBICACIÓN GENERAL




PLANTA DE UBICACIÓN

- NOTAS:
- LOS PUNTOS DE CONEXIÓN SON SUGERIDOS, QUEDAN A VERIFICACIÓN DE VIABILIDAD POR PARTE DE UTAP.
  - LOS CRITERIOS PARA LA ELECCIÓN DE LUMINARIAS SERÁN LOS MISMOS DE LOS PROYECTOS DE NUEVO AMANECER Y LOS REYES DENTRO DEL MARCO DE LOS PROYECTOS "MAS ILUMINACIÓN" Y "MONTEVIDEO SE ADELANTA".


REFERENCIAS

	TENDIDO AÉREO EXISTENTE
	TENDIDO AÉREO EXISTENTE A REUBICAR
	TENDIDO AÉREO A INSTALAR
	TENDIDO SUBTERRÁNEO A INSTALAR
	LUMINARIA EXISTENTE - COLUMNA DE HORMIGÓN 6 m
	LUMINARIA EXISTENTE - COLUMNA DE HORMIGÓN 6 m
	COLUMNA A REUBICAR- COLUMNA DE HORMIGÓN 6 m
	LUMINARIA A REUBICAR- COLUMNA DE HORMIGÓN 6 m
	COLUMNA A INSTALAR- COLUMNA DE HORMIGÓN 6 m
	LUMINARIA A INSTALAR - COLUMNA DE HORMIGÓN 6 m
	COLUMNA A INSTALAR- COLUMNA DE HORMIGÓN 6 m
	LUMINARIA A ELIMINAR
	LUMINARIA DE PARQUE
	LUMINARIA DE PARQUE DOBLE
	SE SUBESTACIÓN DE UTE
	TABLERO

Nro.	FECHA:	PROY.	APROBADO	REVISIÓN
00	07/07/2023	MA	JV	EMISIÓN INICIAL
01	27/07/2023	MA	JV	EMISIÓN PARA REVISIÓN
02	22/09/2023	MA	JV	EMISIÓN PARA REVISIÓN



Ministerio de Vivienda y Ordenamiento Territorial



Programa Mejoramiento de Barrios

Coejecutor:

Plano:

**ALUMBRADO PÚBLICO PROYECTADO ESQUEMA DE PUNTOS DE CONEXIÓN**

Asentamiento: **NUEVO AMANECER - LOS REYES - LOS CORDEROS** N° Plano:


Ubicación: **MONTEVIDEO** **ALP08**

Escala: **S/E** Fecha: **JULIO 2023**

Técnico: **Ing. SERGIO BORGES** Coordinador: **Ing. JOSÉ VALENA**

Firma:

Firma:

Equipo Técnico:  **CSI Ingenieros** NA-LR-ALP.dwg